

COMUNE DI SOMMARIVA  
DEL BOSCO

REGIONE PIEMONTE  
PROVINCIA DI CUNEO

Lavori di:

RIQUALIFICAZIONE ARCHITETTONICA

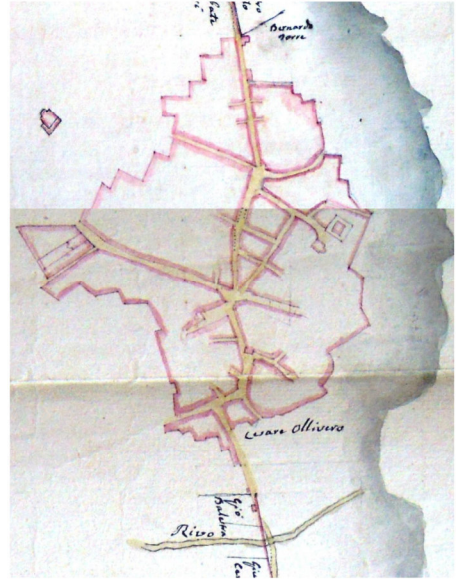
PIAZZA SEYSSEL E PIAZZA

CADUTI PER L'ITALIA

FABBRICATO POLIFUNZIONALE

COMMITTENTE

Comune di Sommariva del Bosco



PIANO

DI

RECUPERO

IL COMMITTENTE

IL PROGETTISTA

ELAB.

6

OGGETTO: ELENCHI  
CATASTALI



Ing. Arch. Valerio Rosa

e-mail: [vr@vrarchitetti.it](mailto:vr@vrarchitetti.it)

CORNELIANO TORINO P.zza Cottolengo 30  
C.so Re Umberto 40

Tel 0173/614007  
Tel 011/3352192

LUGLIO 2024

## COMUNE DI SOMMARIVA DEL BOSCO

### PIANO DI RECUPERO DI INIZIATIVA PUBBLICA

piazza Seyssel e piazza Caduti per l'Italia

### ELENCHI CATASTALI

Legge 457/78 e Legge Regione Piemonte n. 56 del 05/12/1977 art. 41bis

Il P.d.R., che si inquadra nelle previsioni del vigente P.R.G.C., del Comune di Sommariva del Bosco, ha per oggetto l'utilizzazione a scopo urbanistico ed edilizio delle aree individuate al catasto terreni e fabbricati al Foglio 16 sulle particelle 967 - 970 - 971 - 972 - 1690 - 3112 - 3113 - 3114 - 3115 - 3116 - 3117 e aree pubbliche, del presente progetto di P.d.R.

Elenco del foglio di mappa n° 16

#### *Catasto terreni*

Mappale	967	Incolto	superficie	664	mq
---------	-----	---------	------------	-----	----

#### *Catasto fabbricati*

Mappale	970	sub.3	Categoria F/1	superficie	220	mq		
Mappale	971	sub.1	Categoria A/4	superficie	247	mq	aree scoperte	mq 233
Mappale	971	sub.2	Categoria C/1	superficie	62	mq		
Mappale	972	sub.3	Categoria C/2	superficie	43	mq		
Mappale	972	sub.4	Categoria A/4	superficie	66	mq	aree scoperte	mq 64
Mappale	1690	sub.3	Categoria C/6	superficie	42	mq		
Mappale	1690	sub.4	Categoria C/7	superficie	38	mq		
Mappale	3112	sub.1	Categoria F/1	superficie	104	mq		
Mappale	3113	sub.1	Categoria F/1	superficie	75	mq		
Mappale	3114	sub.1	Categoria F/1	superficie	47	mq		
Mappale	3115	sub.1	Categoria F/1	superficie	152	mq		
Mappale	3116	sub.1	Categoria F/1	superficie	156	mq		
Mappale	3117	sub.1	Categoria F/1	superficie	71	mq		



Direzione Provinciale di Cuneo  
Ufficio Provinciale - Territorio  
Servizi Catastali

Data: 18/07/2024  
Ora: 11:30:33  
Numero Pratica: T146586/2024  
Pag: 1 - Fine

Catasto terreni  
**Visura attuale per immobile**  
Situazione degli atti informatizzati al 18/07/2024



Immobile di catasto terreni



Causali di aggiornamento ed annotazioni

Informazioni riportate negli atti del catasto al 18/07/2024

**Dati identificativi:** Comune di **SOMMARIVA DEL BOSCO (I822) (CN)**  
Foglio **16** Particella **967**

**Classamento:**

Particella con destinazione: **INCOLT STER**  
Superficie: **664 m<sup>2</sup>**

**Ultimo atto di aggiornamento:** VARIAZIONE D'UFFICIO del 11/10/2016 Pratica n. CN0152290 in atti dal 11/10/2016 DIP.MOD.26 143359/16 (n. 3671.1/2016)

> **Dati identificativi**

Comune di **SOMMARIVA DEL BOSCO (I822) (CN)**  
Foglio **16** Particella **967**

Impianto meccanografico del 26/10/1977

> **Dati di classamento**

Particella con destinazione: **INCOLT STER**  
Superficie: **664 m<sup>2</sup>**

VARIAZIONE D'UFFICIO del 11/10/2016 Pratica n. CN0152290 in atti dal 11/10/2016 DIP.MOD.26 143359/16 (n. 3671.1/2016)

> **Intestazione attuale dell'immobile - totale intestati: 1**

> **1. COMUNE DI SOMMARIVA BOSCO (CF 00402100044)**

Diritto di: Proprieta' per 1000/1000 (deriva dall'atto 1)

1. VOLTURA D'UFFICIO del 04/03/1996 - Voltura n. 3677.1/1996 in atti dal 04/03/1996

Visura telematica

Tributi speciali: Euro 0,90



Direzione Provinciale di Cuneo  
Ufficio Provinciale - Territorio  
Servizi Catastali

Data: 18/07/2024  
Ora: 11:28:06  
Numero Pratica: T144639/2024  
Pag: 1 - Segue

Catasto fabbricati  
**Visura attuale per immobile**  
Situazione degli atti informatizzati al 18/07/2024



Immobile di catasto fabbricati



Causali di aggiornamento ed annotazioni

Informazioni riportate negli atti del catasto al 18/07/2024

**Dati identificativi:** Comune di **SOMMARIVA DEL BOSCO (I822) (CN)**

Foglio **16** Particella **970** Subalterno **3**

**Classamento:**

Categoria **F/1<sup>a</sup>**, Consistenza **220 m<sup>2</sup>**

**Indirizzo:** VIA TORINO n. 34 Piano T

**Ultimo atto di aggiornamento:** VARIAZIONE del 15/05/2017 Pratica n. CN0067433 in atti dal 16/05/2017 DET, FRZ,VDE,VMI (n. 17151.1/2017)

> **Dati identificativi**

Comune di **SOMMARIVA DEL BOSCO (I822) (CN)**  
Foglio **16** Particella **970** Subalterno **3**

VARIAZIONE del 15/05/2017 Pratica n. CN0067433 in  
atti dal 16/05/2017 DET,FRZ,VDE,VMI (n. 17151.1/2017)

**Particelle corrispondenti al catasto terreni**

Comune di **SOMMARIVA DEL BOSCO (I822 ) (CN)**  
Foglio **16** Particella **970**

> **Indirizzo**

VIA TORINO n. 34 Piano T

VARIAZIONE del 15/05/2017 Pratica n. CN0067433 in  
atti dal 16/05/2017 DET,FRZ,VDE,VMI (n. 17151.1/2017)

> **Dati di classamento**



Direzione Provinciale di Cuneo  
Ufficio Provinciale - Territorio  
Servizi Catastali

Data: **18/07/2024**  
Ora: **11:28:06**  
Numero Pratica: **T144639/2024**  
Pag: **2 - Fine**

Categoria **F/1<sup>a</sup>**, Consistenza **220 m<sup>2</sup>**

VARIAZIONE del 15/05/2017 Pratica n. CN0067433 in  
atti dal 16/05/2017 DET,FRZ,VDE,VMI (n. 17151.1/2017)

---

> **Intestazione attuale dell'immobile - totale intestati: 1**

---

> **1. COMUNE DI SOMMARIVA DEL BOSCO**  
**(CF 00402100044)**  
sede in SOMMARIVA DEL BOSCO (CN)  
Diritto di: Proprieta' per 1/1 (deriva dall'atto 1)

1. Atto del 24/10/2017 Pubblico ufficiale OSELLA  
PAOLO Sede CARMAGNOLA (TO) Repertorio n.  
76018 - DIVISIONE Nota presentata con Modello Unico  
n. 6816.1/2017 Reparto PI di ALBA in atti dal 20/11/2017

---

*Visura telematica*

*Tributi speciali: Euro 0,90*

---

*Legenda*

*a) F/1: Area urbana*



Direzione Provinciale di Cuneo  
Ufficio Provinciale - Territorio  
Servizi Catastali

Data: 18/07/2024  
Ora: 11:28:51  
Numero Pratica: T145240/2024  
Pag: 1 - Segue

Catasto fabbricati  
**Visura attuale per immobile**  
Situazione degli atti informatizzati al 18/07/2024



Immobile di catasto fabbricati



Causali di aggiornamento ed annotazioni

**Informazioni riportate negli atti del catasto al 18/07/2024**

**Dati identificativi:** Comune di **SOMMARIVA DEL BOSCO (I822) (CN)**  
Foglio **16** Particella **971** Subalterno **1**

**Classamento:**

Rendita: **Euro 500,96**  
Categoria **A/4<sup>a</sup>**, Classe **4**, Consistenza **10 vani**

**Indirizzo:** VIA VITTORIO EMANUELE SECONDO n. 69 Piano S1 - T - 1

**Dati di superficie:** Totale: **247 m<sup>2</sup>** Totale escluse aree scoperte <sup>b)</sup>: **233 m<sup>2</sup>**

**Ultimo atto di aggiornamento:** VARIAZIONE TOPONOMASTICA del 19/03/2024 Pratica n. CN0044219 in atti dal 19/03/2024 VARIAZIONE DI TOPONOMASTICA (n. 44219.1/2024)

> **Dati identificativi**

Comune di **SOMMARIVA DEL BOSCO (I822) (CN)**  
Foglio **16** Particella **971** Subalterno **1**

Impianto meccanografico del 30/06/1987


**Particelle corrispondenti al catasto terreni**

Comune di **SOMMARIVA DEL BOSCO (I822 ) (CN)**  
Foglio **16** Particella **971**

> **Indirizzo**

VIA VITTORIO EMANUELE SECONDO n. 69  
Piano S1 - T - 1

VARIAZIONE TOPONOMASTICA del 19/03/2024  
Pratica n. CN0044219 in atti dal 19/03/2024  
VARIAZIONE DI TOPONOMASTICA (n. 44219.1/2024)



Direzione Provinciale di Cuneo  
Ufficio Provinciale - Territorio  
Servizi Catastali

Data: 18/07/2024  
Ora: 11:28:51  
Numero Pratica: T145240/2024  
Pag: 2 - Fine

> **Dati di classamento**

Rendita: **Euro 500,96**  
Categoria **A/4<sup>a</sup>**, Classe **4**, Consistenza **10 vani**

VARIAZIONE del 01/01/1992 VARIAZIONE DEL  
QUADRO TARIFFARIO

> **Dati di superficie**

Totale: **247 m<sup>2</sup>**  
Totale escluse aree scoperte <sup>b)</sup>: **233 m<sup>2</sup>**

Superficie di impianto pubblicata il 09/11/2015  
Dati relativi alla planimetria: data di presentazione  
18/12/1939, prot. n. 85

> **Intestazione attuale dell'immobile - totale intestati: 1**

> **1. COMUNE DI SOMMARIVA DEL BOSCO**  
**(CF 00402100044)**  
sede in SOMMARIVA DEL BOSCO (CN)  
Diritto di: Proprieta' per 1/1 (deriva dall'atto 1)

1. Atto del 27/12/2022 Pubblico ufficiale PORTERA  
ANTONINO Sede BRA (CN) Repertorio n. 23325 -  
COMPRAVENDITA Nota presentata con Modello Unico  
n. 120.1/2023 Reparto PI di ALBA in atti dal 11/01/2023

*Visura telematica*

*Tributi speciali: Euro 0,90*

*Legenda*

*a) A/4: Abitazioni di tipo popolare*

*b) Escluse le "superfici di balconi, terrazzi e aree scoperte pertinenziali e accessorie, comunicanti o non comunicanti"  
- cfr. Provvedimento del Direttore dell'Agenzia delle Entrate 29 marzo 2013*



Direzione Provinciale di Cuneo  
Ufficio Provinciale - Territorio  
Servizi Catastali

Data: 18/07/2024  
Ora: 11:29:07  
Numero Pratica: T145470/2024  
Pag: 1 - Segue

Catasto fabbricati  
**Visura attuale per immobile**  
Situazione degli atti informatizzati al 18/07/2024



Immobile di catasto fabbricati



Causali di aggiornamento ed annotazioni

Informazioni riportate negli atti del catasto al 18/07/2024

**Dati identificativi:** Comune di **SOMMARIVA DEL BOSCO (I822) (CN)**  
Foglio **16** Particella **971** Subalterno **2**

**Classamento:**

Rendita: **Euro 1.132,85**  
Categoria **C/1<sup>a</sup>**, Classe **4**, Consistenza **41 m<sup>2</sup>**

**Indirizzo:** VIA VITTORIO EMANUELE SECONDO n. 71 Piano T

**Dati di superficie:** Totale: **62 m<sup>2</sup>**

**Ultimo atto di aggiornamento:** VARIAZIONE TOPONOMASTICA del 19/03/2024 Pratica n. CN0044221 in atti dal 19/03/2024 VARIAZIONE DI TOPONOMASTICA (n. 44221.1/2024)

> **Dati identificativi**

Comune di **SOMMARIVA DEL BOSCO (I822) (CN)**  
Foglio **16** Particella **971** Subalterno **2**

Impianto meccanografico del 30/06/1987

**Particelle corrispondenti al catasto terreni**


Comune di **SOMMARIVA DEL BOSCO (I822 ) (CN)**  
Foglio **16** Particella **971**

> **Indirizzo**

VIA VITTORIO EMANUELE SECONDO n. 71  
Piano T

VARIAZIONE TOPONOMASTICA del 19/03/2024  
Pratica n. CN0044221 in atti dal 19/03/2024  
VARIAZIONE DI TOPONOMASTICA (n. 44221.1/2024)





Direzione Provinciale di Cuneo  
Ufficio Provinciale - Territorio  
Servizi Catastali

Data: 18/07/2024  
Ora: 11:29:07  
Numero Pratica: T145470/2024  
Pag: 2 - Fine

> **Dati di classamento**

Rendita: **Euro 1.132,85**  
Categoria **C/1<sup>a</sup>**, Classe **4**, Consistenza **41 m<sup>2</sup>**

VARIAZIONE del 01/01/1992 VARIAZIONE DEL  
QUADRO TARIFFARIO

> **Dati di superficie**

Totale: **62 m<sup>2</sup>**

Superficie di impianto pubblicata il 09/11/2015  
Dati relativi alla planimetria: data di presentazione  
18/12/1939, prot. n. 2

> **Intestazione attuale dell'immobile - totale intestati: 1**

> **1. COMUNE DI SOMMARIVA DEL BOSCO**  
**(CF 00402100044)**  
sede in SOMMARIVA DEL BOSCO (CN)  
Diritto di: Proprieta' per 1/1 (deriva dall'atto 1)

1. Atto del 27/12/2022 Pubblico ufficiale PORTERA  
ANTONINO Sede BRA (CN) Repertorio n. 23325 -  
COMPRAVENDITA Nota presentata con Modello Unico  
n. 120.1/2023 Reparto PI di ALBA in atti dal 11/01/2023

*Visura telematica*

*Tributi speciali: Euro 0,90*

*Legenda*

*a) C/1: Negozi e botteghe*



Direzione Provinciale di Cuneo  
Ufficio Provinciale - Territorio  
Servizi Catastali

Data: 18/07/2024  
Ora: 11:29:32  
Numero Pratica: T145797/2024  
Pag: 1 - Segue

Catasto fabbricati  
**Visura attuale per immobile**  
Situazione degli atti informatizzati al 18/07/2024



Immobile di catasto fabbricati



Causali di aggiornamento ed annotazioni

**Informazioni riportate negli atti del catasto al 18/07/2024**

**Dati identificativi:** Comune di **SOMMARIVA DEL BOSCO (I822) (CN)**

Foglio **16** Particella **972** Subalterno **3**

**Classamento:**

Rendita: **Euro 66,62**

Categoria **C/2<sup>a</sup>**, Classe **2**, Consistenza **43 m<sup>2</sup>**

**Indirizzo:** PIAZZA VITTORIO VENETO n. 5 Piano T

**Dati di superficie:** Totale: **43 m<sup>2</sup>**

**Ultimo atto di aggiornamento:** VARIAZIONE NEL CLASSAMENTO del 26/06/2012 Pratica n. CN0229832 in atti dal 26/06/2012 VARIAZIONE DI CLASSAMENTO (n. 22102.1/2012)

**Annotazioni:** Classamento e rendita non rettificati entro dodici mesi dalla data di iscrizione in atti della dichiarazione (D.M. 701/94)

> **Dati identificativi**

Comune di **SOMMARIVA DEL BOSCO (I822) (CN)**

Foglio **16** Particella **972** Subalterno **3**

VARIAZIONE del 24/06/2011 Pratica n. CN0280888 in atti dal 24/06/2011 VARIAZIONE DI TOPONOMASTICA-DIV. ALLINEAMENTO MAPPA (n. 87359.1/2011)

**Particelle corrispondenti al catasto terreni**


Comune di **SOMMARIVA DEL BOSCO (I822 ) (CN)**

Foglio **16** Particella **972**

> **Indirizzo**

PIAZZA VITTORIO VENETO n. 5 Piano T

VARIAZIONE del 24/06/2011 Pratica n. CN0280888 in atti dal 24/06/2011 VARIAZIONE DI TOPONOMASTICA-DIV. ALLINEAMENTO MAPPA (n. 87359.1/2011)



Direzione Provinciale di Cuneo  
Ufficio Provinciale - Territorio  
Servizi Catastali

Data: 18/07/2024  
Ora: 11:29:32  
Numero Pratica: T145797/2024  
Pag: 2 - Fine

> **Dati di classamento**

Rendita: **Euro 66,62**  
Categoria **C/2<sup>a</sup>**, Classe **2**, Consistenza **43 m<sup>2</sup>**

VARIAZIONE NEL CLASSAMENTO del 26/06/2012  
Pratica n. CN0229832 in atti dal 26/06/2012  
VARIAZIONE DI CLASSAMENTO (n. 22102.1/2012)

**Annotazioni:** Classamento e rendita non rettificati  
entro dodici mesi dalla data di iscrizione in atti della  
dichiarazione (D.M. 701/94)

> **Dati di superficie**

Totale: **43 m<sup>2</sup>**

Superficie di impianto pubblicata il 09/11/2015

Dati relativi alla planimetria: data di presentazione  
24/06/2011, prot. n. CN0280888

> **Intestazione attuale dell'immobile - totale intestati: 1**

> **1. COMUNE DI SOMMARIVA DEL BOSCO**  
**(CF 00402100044)**  
sede in SOMMARIVA DEL BOSCO (CN)  
Diritto di: Proprieta' per 1/1 (deriva dall'atto 1)

1. Atto del 27/12/2022 Pubblico ufficiale PORTERA  
ANTONINO Sede BRA (CN) Repertorio n. 23325 -  
COMPRAVENDITA Nota presentata con Modello Unico  
n. 121.1/2023 Reparto PI di ALBA in atti dal 11/01/2023

*Visura telematica*

*Tributi speciali: Euro 0,90*

*Legenda*

*a) C/2: Magazzini e locali di deposito*



Direzione Provinciale di Cuneo  
Ufficio Provinciale - Territorio  
Servizi Catastali

Data: 18/07/2024  
Ora: 11:29:54  
Numero Pratica: T146100/2024  
Pag: 1 - Segue

Catasto fabbricati  
**Visura attuale per immobile**  
Situazione degli atti informatizzati al 18/07/2024



Immobile di catasto fabbricati



Causali di aggiornamento ed annotazioni

**Informazioni riportate negli atti del catasto al 18/07/2024**

**Dati identificativi:** Comune di **SOMMARIVA DEL BOSCO (I822) (CN)**

Foglio **16** Particella **972** Subalterno **4**

**Classamento:**

Rendita: **Euro 128,34**

Categoria **A/4<sup>a</sup>**, Classe **2**, Consistenza **3,5 vani**

**Indirizzo:** PIAZZA VITTORIO VENETO n. 5 Piano 1

**Dati di superficie:** Totale: **66 m<sup>2</sup>** Totale escluse aree scoperte <sup>b)</sup>: **64 m<sup>2</sup>**

**Ultimo atto di aggiornamento:** VARIAZIONE NEL CLASSAMENTO del 26/06/2012 Pratica n. CN0229832 in atti dal 26/06/2012 VARIAZIONE DI CLASSAMENTO (n. 22102.1/2012)

**Annotazioni:** Classamento e rendita non rettificati entro dodici mesi dalla data di iscrizione in atti della dichiarazione (D.M. 701/94)

> **Dati identificativi**

Comune di **SOMMARIVA DEL BOSCO (I822) (CN)**

Foglio **16** Particella **972** Subalterno **4**

VARIAZIONE del 24/06/2011 Pratica n. CN0280888 in atti dal 24/06/2011 VARIAZIONE DI TOPONOMASTICA-DIV. ALLINEAMENTO MAPPA (n. 87359.1/2011)

**Particelle corrispondenti al catasto terreni**

Comune di **SOMMARIVA DEL BOSCO (I822 ) (CN)**

Foglio **16** Particella **972**

> **Indirizzo**

PIAZZA VITTORIO VENETO n. 5 Piano 1

VARIAZIONE del 24/06/2011 Pratica n. CN0280888 in atti dal 24/06/2011 VARIAZIONE DI TOPONOMASTICA-DIV. ALLINEAMENTO MAPPA (n. 87359.1/2011)



Direzione Provinciale di Cuneo  
Ufficio Provinciale - Territorio  
Servizi Catastali

Data: 18/07/2024  
Ora: 11:29:54  
Numero Pratica: T146100/2024  
Pag: 2 - Fine

> **Dati di classamento**

Rendita: **Euro 128,34**  
Categoria **A/4<sup>a</sup>**, Classe **2**, Consistenza **3,5 vani**

VARIAZIONE NEL CLASSAMENTO del 26/06/2012  
Pratica n. CN0229832 in atti dal 26/06/2012  
VARIAZIONE DI CLASSAMENTO (n. 22102.1/2012)

**Annotazioni:** Classamento e rendita non rettificati  
entro dodici mesi dalla data di iscrizione in atti della  
dichiarazione (D.M. 701/94)

> **Dati di superficie**

Totale: **66 m<sup>2</sup>**  
Totale escluse aree scoperte <sup>b)</sup>: **64 m<sup>2</sup>**

Superficie di impianto pubblicata il 09/11/2015  
Dati relativi alla planimetria: data di presentazione  
24/06/2011, prot. n. CN0280888

> **Intestazione attuale dell'immobile - totale intestati: 1**

> **1. COMUNE DI SOMMARIVA DEL BOSCO**  
**(CF 00402100044)**  
sede in SOMMARIVA DEL BOSCO (CN)  
Diritto di: Proprieta' per 1/1 (deriva dall'atto 1)

1. Atto del 27/12/2022 Pubblico ufficiale PORTERA  
ANTONINO Sede BRA (CN) Repertorio n. 23325 -  
COMPRAVENDITA Nota presentata con Modello Unico  
n. 121.1/2023 Reparto PI di ALBA in atti dal 11/01/2023


*Visura telematica*

*Tributi speciali: Euro 0,90*

*Legenda*

*a) A/4: Abitazioni di tipo popolare*

*b) Escluse le "superfici di balconi, terrazzi e aree scoperte pertinenziali e accessorie, comunicanti o non comunicanti"  
- cfr. Provvedimento del Direttore dell'Agenzia delle Entrate 29 marzo 2013*



Direzione Provinciale di Cuneo  
Ufficio Provinciale - Territorio  
Servizi Catastali

Data: 18/07/2024  
Ora: 11:31:07  
Numero Pratica: T147030/2024  
Pag: 1 - Segue

Catasto fabbricati  
**Visura attuale per immobile**  
Situazione degli atti informatizzati al 18/07/2024



Immobile di catasto fabbricati



Causali di aggiornamento ed annotazioni

**Informazioni riportate negli atti del catasto al 18/07/2024**

**Dati identificativi:** Comune di **SOMMARIVA DEL BOSCO (I822) (CN)**

Foglio **16** Particella **1690** Subalterno **3**

**Classamento:**

Rendita: **Euro 146,42**

Categoria **C/6<sup>a</sup>**, Classe **1**, Consistenza **35 m<sup>2</sup>**

**Indirizzo:** PIAZZA VITTORIO VENETO n. 7 Piano T

**Dati di superficie:** Totale: **42 m<sup>2</sup>**

**Ultimo atto di aggiornamento:** VARIAZIONE NEL CLASSAMENTO del 26/06/2012 Pratica n. CN0229832 in atti dal 26/06/2012 VARIAZIONE DI CLASSAMENTO (n. 22102.1/2012)

**Annotazioni:** Classamento e rendita non rettificati entro dodici mesi dalla data di iscrizione in atti della dichiarazione (D.M. 701/94)

> **Dati identificativi**

Comune di **SOMMARIVA DEL BOSCO (I822) (CN)**

Foglio **16** Particella **1690** Subalterno **3**

VARIAZIONE del 24/06/2011 Pratica n. CN0280888 in atti dal 24/06/2011 VARIAZIONE DI TOPONOMASTICA-DIV. ALLINEAMENTO MAPPA (n. 87359.1/2011)

**Particelle corrispondenti al catasto terreni**


Comune di **SOMMARIVA DEL BOSCO (I822 ) (CN)**

Foglio **16** Particella **1690**

> **Indirizzo**

PIAZZA VITTORIO VENETO n. 7 Piano T

VARIAZIONE del 24/06/2011 Pratica n. CN0280888 in atti dal 24/06/2011 VARIAZIONE DI TOPONOMASTICA-DIV. ALLINEAMENTO MAPPA (n. 87359.1/2011)



Direzione Provinciale di Cuneo  
Ufficio Provinciale - Territorio  
Servizi Catastali

Data: 18/07/2024  
Ora: 11:31:07  
Numero Pratica: T147030/2024  
Pag: 2 - Fine

> **Dati di classamento**

Rendita: **Euro 146,42**  
Categoria **C/6<sup>a</sup>**, Classe **1**, Consistenza **35 m<sup>2</sup>**

VARIAZIONE NEL CLASSAMENTO del 26/06/2012  
Pratica n. CN0229832 in atti dal 26/06/2012  
VARIAZIONE DI CLASSAMENTO (n. 22102.1/2012)

**Annotazioni:** Classamento e rendita non rettificati  
entro dodici mesi dalla data di iscrizione in atti della  
dichiarazione (D.M. 701/94)

> **Dati di superficie**

Totale: **42 m<sup>2</sup>**

Superficie di impianto pubblicata il 09/11/2015

Dati relativi alla planimetria: data di presentazione  
24/06/2011, prot. n. CN0280888

> **Intestazione attuale dell'immobile - totale intestati: 1**

> **1. COMUNE DI SOMMARIVA DEL BOSCO**  
**(CF 00402100044)**  
sede in SOMMARIVA DEL BOSCO (CN)  
Diritto di: Proprieta' per 1/1 (deriva dall'atto 1)


1. Atto del 27/12/2022 Pubblico ufficiale PORTERA  
ANTONINO Sede BRA (CN) Repertorio n. 23325 -  
COMPRAVENDITA Nota presentata con Modello Unico  
n. 122.1/2023 Reparto PI di ALBA in atti dal 11/01/2023

*Visura telematica*

*Tributi speciali: Euro 0,90*

*Legenda*

*a) C/6: Stalle, scuderie, rimesse e autorimesse*



Direzione Provinciale di Cuneo  
Ufficio Provinciale - Territorio  
Servizi Catastali

Data: 18/07/2024  
Ora: 11:31:30  
Numero Pratica: T147327/2024  
Pag: 1 - Segue

Catasto fabbricati  
**Visura attuale per immobile**  
Situazione degli atti informatizzati al 18/07/2024



Immobile di catasto fabbricati



Causali di aggiornamento ed annotazioni

**Informazioni riportate negli atti del catasto al 18/07/2024**

**Dati identificativi:** Comune di **SOMMARIVA DEL BOSCO (I822) (CN)**

Foglio **16** Particella **1690** Subalterno **4**

**Classamento:**

Rendita: **Euro 10,07**

Categoria **C/7<sup>a</sup>**, Classe **2**, Consistenza **30 m<sup>2</sup>**

**Indirizzo:** PIAZZA VITTORIO VENETO n. 7 Piano 1

**Dati di superficie:** Totale: **38 m<sup>2</sup>**

**Ultimo atto di aggiornamento:** VARIAZIONE NEL CLASSAMENTO del 26/06/2012 Pratica n. CN0229832 in atti dal 26/06/2012 VARIAZIONE DI CLASSAMENTO (n. 22102.1/2012)

**Annotazioni:** Classamento e rendita non rettificati entro dodici mesi dalla data di iscrizione in atti della dichiarazione (D.M. 701/94)

> **Dati identificativi**

Comune di **SOMMARIVA DEL BOSCO (I822) (CN)**

Foglio **16** Particella **1690** Subalterno **4**

VARIAZIONE del 24/06/2011 Pratica n. CN0280888 in atti dal 24/06/2011 VARIAZIONE DI TOPONOMASTICA-DIV. ALLINEAMENTO MAPPA (n. 87359.1/2011)

**Particelle corrispondenti al catasto terreni**

Comune di **SOMMARIVA DEL BOSCO (I822 ) (CN)**


Foglio **16** Particella **1690**

> **Indirizzo**

PIAZZA VITTORIO VENETO n. 7 Piano 1

VARIAZIONE del 24/06/2011 Pratica n. CN0280888 in atti dal 24/06/2011 VARIAZIONE DI TOPONOMASTICA-DIV. ALLINEAMENTO MAPPA (n. 87359.1/2011)





Direzione Provinciale di Cuneo  
Ufficio Provinciale - Territorio  
Servizi Catastali

Data: 18/07/2024  
Ora: 11:31:30  
Numero Pratica: T147327/2024  
Pag: 2 - Fine

> **Dati di classamento**

Rendita: **Euro 10,07**  
Categoria **C/7<sup>a</sup>**, Classe **2**, Consistenza **30 m<sup>2</sup>**

VARIAZIONE NEL CLASSAMENTO del 26/06/2012  
Pratica n. CN0229832 in atti dal 26/06/2012  
VARIAZIONE DI CLASSAMENTO (n. 22102.1/2012)

**Annotazioni:** Classamento e rendita non rettificati  
entro dodici mesi dalla data di iscrizione in atti della  
dichiarazione (D.M. 701/94)

> **Dati di superficie**

Totale: **38 m<sup>2</sup>**

Superficie di impianto pubblicata il 09/11/2015

Dati relativi alla planimetria: data di presentazione  
24/06/2011, prot. n. CN0280888

> **Intestazione attuale dell'immobile - totale intestati: 1**

> **1. COMUNE DI SOMMARIVA DEL BOSCO**  
**(CF 00402100044)**  
sede in SOMMARIVA DEL BOSCO (CN)  
Diritto di: Proprieta' per 1/1 (deriva dall'atto 1)

1. Atto del 27/12/2022 Pubblico ufficiale PORTERA  
ANTONINO Sede BRA (CN) Repertorio n. 23325 -  
COMPRAVENDITA Nota presentata con Modello Unico  
n. 122.1/2023 Reparto PI di ALBA in atti dal 11/01/2023

*Visura telematica*

*Tributi speciali: Euro 0,90*

*Legenda*

*a) C/7: Tettoie chiuse o aperte*



Direzione Provinciale di Cuneo  
Ufficio Provinciale - Territorio  
Servizi Catastali

Data: 18/07/2024  
Ora: 11:23:52  
Numero Pratica: T141304/2024  
Pag: 1 - Segue

Catasto fabbricati  
**Visura attuale per immobile**  
Situazione degli atti informatizzati al 18/07/2024



Immobile di catasto fabbricati



Causali di aggiornamento ed annotazioni

Informazioni riportate negli atti del catasto al 18/07/2024

**Dati identificativi:** Comune di **SOMMARIVA DEL BOSCO (I822) (CN)**

Foglio **16** Particella **3112** Subalterno **1**

**Classamento:**

Categoria **F/1<sup>a</sup>**, Consistenza **104 m<sup>2</sup>**

**Indirizzo:** VIA TORINO n. 34 Piano T

**Ultimo atto di aggiornamento:** VARIAZIONE del 22/07/2016 Pratica n. CN0112267 in atti dal 25/07/2016 DET, FUS,VDE,VMI (n. 32191.1/2016)

> **Dati identificativi**

Comune di **SOMMARIVA DEL BOSCO (I822) (CN)**  
Foglio **16** Particella **3112** Subalterno **1**

VARIAZIONE del 22/07/2016 Pratica n. CN0112267 in  
atti dal 25/07/2016 DET,FUS,VDE,VMI (n. 32191.1/2016)

**Particelle corrispondenti al catasto terreni**


Comune di **SOMMARIVA DEL BOSCO (I822 ) (CN)**  
Foglio **16** Particella **3112**

> **Indirizzo**

VIA TORINO n. 34 Piano T

VARIAZIONE del 22/07/2016 Pratica n. CN0112267 in  
atti dal 25/07/2016 DET,FUS,VDE,VMI (n. 32191.1/2016)

> **Dati di classamento**



Direzione Provinciale di Cuneo  
Ufficio Provinciale - Territorio  
Servizi Catastali

Data: **18/07/2024**  
Ora: **11:23:52**  
Numero Pratica: **T141304/2024**  
Pag: **2 - Fine**

Categoria **F/1<sup>a</sup>**, Consistenza **104 m<sup>2</sup>**

VARIAZIONE del 22/07/2016 Pratica n. CN0112267 in  
atti dal 25/07/2016 DET,FUS,VDE,VMI (n. 32191.1/2016)

---

> **Intestazione attuale dell'immobile - totale intestati: 1**

---

> **1. COMUNE DI SOMMARIVA DEL BOSCO**  
**(CF 00402100044)**  
sede in SOMMARIVA DEL BOSCO (CN)  
Diritto di: Proprieta' per 1/1 (deriva dall'atto 1)

1. Atto del 28/07/2016 Pubblico ufficiale OSELLA  
PAOLO Sede CARMAGNOLA (TO) Repertorio n.  
73491 - CESSIONE DI DIRITTI REALI A TITOLO  
GRATUITO Nota presentata con Modello Unico n.  
5146.1/2016 Reparto PI di ALBA in atti dal 12/08/2016

---

*Visura telematica*

*Tributi speciali: Euro 0,90*

---

*Legenda*

*a) F/1: Area urbana*



Direzione Provinciale di Cuneo  
Ufficio Provinciale - Territorio  
Servizi Catastali

Data: 18/07/2024  
Ora: 11:24:24  
Numero Pratica: T141703/2024  
Pag: 1 - Segue

Catasto fabbricati  
**Visura attuale per immobile**  
Situazione degli atti informatizzati al 18/07/2024



Immobile di catasto fabbricati



Causali di aggiornamento ed annotazioni

Informazioni riportate negli atti del catasto al 18/07/2024

**Dati identificativi:** Comune di **SOMMARIVA DEL BOSCO (I822) (CN)**

Foglio **16** Particella **3113** Subalterno **1**

**Classamento:**

Categoria **F/1<sup>a</sup>**, Consistenza **75 m<sup>2</sup>**

**Indirizzo:** VIA TORINO n. 36 Piano T

**Ultimo atto di aggiornamento:** COSTITUZIONE del 22/07/2016 Pratica n. CN0112381 in atti dal 25/07/2016 COSTITUZIONE (n. 2156.1/2016)

> **Dati identificativi**

Comune di **SOMMARIVA DEL BOSCO (I822) (CN)**  
Foglio **16** Particella **3113** Subalterno **1**

COSTITUZIONE del 22/07/2016 Pratica n. CN0112381  
in atti dal 25/07/2016 COSTITUZIONE (n. 2156.1/2016)

**Particelle corrispondenti al catasto terreni**

Comune di **SOMMARIVA DEL BOSCO (I822 ) (CN)**  
Foglio **16** Particella **3113**

> **Indirizzo**

VIA TORINO n. 36 Piano T

COSTITUZIONE del 22/07/2016 Pratica n. CN0112381  
in atti dal 25/07/2016 COSTITUZIONE (n. 2156.1/2016)

> **Dati di classamento**



Direzione Provinciale di Cuneo  
Ufficio Provinciale - Territorio  
Servizi Catastali

Data: **18/07/2024**  
Ora: **11:24:24**  
Numero Pratica: **T141703/2024**  
Pag: **2 - Fine**

Categoria **F/1<sup>a</sup>**, Consistenza **75 m<sup>2</sup>**

COSTITUZIONE del 22/07/2016 Pratica n. CN0112381  
in atti dal 25/07/2016 COSTITUZIONE (n. 2156.1/2016)

---

> **Intestazione attuale dell'immobile - totale intestati: 1**

---

> **1. COMUNE DI SOMMARIVA DEL BOSCO**  
**(CF 00402100044)**  
sede in SOMMARIVA DEL BOSCO (CN)  
Diritto di: Proprieta' per 1/1 (deriva dall'atto 1)

1. Atto del 28/07/2016 Pubblico ufficiale OSELLA  
PAOLO Sede CARMAGNOLA (TO) Repertorio n.  
73491 - CESSIONE DI DIRITTI REALI A TITOLO  
GRATUITO Nota presentata con Modello Unico n.  
5146.2/2016 Reparto PI di ALBA in atti dal 12/08/2016

---


*Visura telematica*

*Tributi speciali: Euro 0,90*

---

*Legenda*

*a) F/1: Area urbana*



Direzione Provinciale di Cuneo  
Ufficio Provinciale - Territorio  
Servizi Catastali

Data: 18/07/2024  
Ora: 11:25:17  
Numero Pratica: T142389/2024  
Pag: 1 - Segue

Catasto fabbricati  
**Visura attuale per immobile**  
Situazione degli atti informatizzati al 18/07/2024



**Immobile di catasto fabbricati**



**Causali di aggiornamento ed annotazioni**

**Informazioni riportate negli atti del catasto al 18/07/2024**

**Dati identificativi:** Comune di **SOMMARIVA DEL BOSCO (I822) (CN)**

Foglio **16** Particella **3114** Subalterno **1**

**Classamento:**

Categoria **F/1<sup>a</sup>**, Consistenza **47 m<sup>2</sup>**

**Indirizzo:** VIA DONATORI DEL SANGUE n. 2 Piano T

**Ultimo atto di aggiornamento:** VARIAZIONE del 23/11/2016 Pratica n. CN0190960 in atti dal 24/11/2016 DET, VDE,VMI (n. 73677.1/2016)

> **Dati identificativi**

Comune di **SOMMARIVA DEL BOSCO (I822) (CN)**  
Foglio **16** Particella **3114** Subalterno **1**

VARIAZIONE del 23/11/2016 Pratica n. CN0190960 in  
atti dal 24/11/2016 DET,VDE,VMI (n. 73677.1/2016)

**Particelle corrispondenti al catasto terreni**

Comune di **SOMMARIVA DEL BOSCO (I822 ) (CN)**

Foglio **16** Particella **3114**

> **Indirizzo**

VIA DONATORI DEL SANGUE n. 2 Piano T

VARIAZIONE del 23/11/2016 Pratica n. CN0190960 in  
atti dal 24/11/2016 DET,VDE,VMI (n. 73677.1/2016)

> **Dati di classamento**



Direzione Provinciale di Cuneo  
Ufficio Provinciale - Territorio  
Servizi Catastali

Data: 18/07/2024  
Ora: 11:25:17  
Numero Pratica: T142389/2024  
Pag: 2 - Fine

Categoria F/1<sup>a</sup>), Consistenza 47 m<sup>2</sup>

VARIAZIONE del 23/11/2016 Pratica n. CN0190960 in  
atti dal 24/11/2016 DET,VDE,VMI (n. 73677.1/2016)

---

> **Intestazione attuale dell'immobile - totale intestati: 1**

---

> **1. COMUNE DI SOMMARIVA DEL BOSCO**  
**(CF 00402100044)**  
sede in SOMMARIVA DEL BOSCO (CN)  
Diritto di: Proprieta' per 1000/1000 (deriva dall'atto  
1)

1. VARIAZIONE del 23/11/2016 Pratica n. CN0190960  
in atti dal 24/11/2016 DET,VDE,VMI (n. 73677.1/2016)

---


*Visura telematica*

*Tributi speciali: Euro 0,90*

---

*Legenda*

*a) F/1: Area urbana*



Direzione Provinciale di Cuneo  
Ufficio Provinciale - Territorio  
Servizi Catastali

Data: 18/07/2024  
Ora: 11:25:40  
Numero Pratica: T142649/2024  
Pag: 1 - Segue

Catasto fabbricati  
**Visura attuale per immobile**  
Situazione degli atti informatizzati al 18/07/2024



Immobile di catasto fabbricati



Causali di aggiornamento ed annotazioni

Informazioni riportate negli atti del catasto al 18/07/2024

**Dati identificativi:** Comune di **SOMMARIVA DEL BOSCO (I822) (CN)**

Foglio **16** Particella **3115** Subalterno **1**

**Classamento:**

Categoria **F/1<sup>a</sup>**, Consistenza **152 m<sup>2</sup>**

**Indirizzo:** VIA TORINO n. 38 Piano T

**Ultimo atto di aggiornamento:** VARIAZIONE del 07/04/2017 Pratica n. CN0050522 in atti dal 10/04/2017 DET, FUS,VDE,VMI (n. 14196.1/2017)

> **Dati identificativi**

Comune di **SOMMARIVA DEL BOSCO (I822) (CN)**  
Foglio **16** Particella **3115** Subalterno **1**

VARIAZIONE del 07/04/2017 Pratica n. CN0050522 in  
atti dal 10/04/2017 DET,FUS,VDE,VMI (n. 14196.1/2017)

**Particelle corrispondenti al catasto terreni**

Comune di **SOMMARIVA DEL BOSCO (I822 ) (CN)**  
Foglio **16** Particella **3115**

> **Indirizzo**

VIA TORINO n. 38 Piano T

VARIAZIONE del 07/04/2017 Pratica n. CN0050522 in  
atti dal 10/04/2017 DET,FUS,VDE,VMI (n. 14196.1/2017)

> **Dati di classamento**





Direzione Provinciale di Cuneo  
Ufficio Provinciale - Territorio  
Servizi Catastali

Data: 18/07/2024  
Ora: 11:25:40  
Numero Pratica: T142649/2024  
Pag: 2 - Fine

Categoria F/1<sup>a</sup>), Consistenza 152 m<sup>2</sup>

VARIAZIONE del 07/04/2017 Pratica n. CN0050522 in  
atti dal 10/04/2017 DET,FUS,VDE,VMI (n. 14196.1/2017)

---

> **Intestazione attuale dell'immobile - totale intestati: 1**

---

> **1. COMUNE DI SOMMARIVA DEL BOSCO**  
**(CF 00402100044)**  
sede in SOMMARIVA DEL BOSCO (CN)  
Diritto di: Proprieta' (deriva dall'atto 1)

1. VARIAZIONE del 07/04/2017 Pratica n. CN0050522  
in atti dal 10/04/2017 DET,FUS,VDE,VMI (n.  
14196.1/2017)

---

*Visura telematica*

*Tributi speciali: Euro 0,90*

---

*Legenda*

*a) F/1: Area urbana*



Direzione Provinciale di Cuneo  
Ufficio Provinciale - Territorio  
Servizi Catastali

Data: 18/07/2024  
Ora: 11:27:03  
Numero Pratica: T143789/2024  
Pag: 1 - Segue

Catasto fabbricati  
**Visura attuale per immobile**  
Situazione degli atti informatizzati al 18/07/2024



Immobile di catasto fabbricati



Causali di aggiornamento ed annotazioni

Informazioni riportate negli atti del catasto al 18/07/2024

**Dati identificativi:** Comune di **SOMMARIVA DEL BOSCO (I822) (CN)**

Foglio **16** Particella **3116** Subalterno **1**

**Classamento:**

Categoria **F/1<sup>a</sup>**, Consistenza **156 m<sup>2</sup>**

**Indirizzo:** VIA TORINO n. 34 Piano T

**Ultimo atto di aggiornamento:** VARIAZIONE del 15/05/2017 Pratica n. CN0067433 in atti dal 16/05/2017 DET, FRZ,VDE,VMI (n. 17151.1/2017)

> **Dati identificativi**

Comune di **SOMMARIVA DEL BOSCO (I822) (CN)**  
Foglio **16** Particella **3116** Subalterno **1**

VARIAZIONE del 15/05/2017 Pratica n. CN0067433 in  
atti dal 16/05/2017 DET,FRZ,VDE,VMI (n. 17151.1/2017)

**Particelle corrispondenti al catasto terreni**


Comune di **SOMMARIVA DEL BOSCO (I822 ) (CN)**  
Foglio **16** Particella **3116**

> **Indirizzo**

VIA TORINO n. 34 Piano T

VARIAZIONE del 15/05/2017 Pratica n. CN0067433 in  
atti dal 16/05/2017 DET,FRZ,VDE,VMI (n. 17151.1/2017)

> **Dati di classamento**



Direzione Provinciale di Cuneo  
Ufficio Provinciale - Territorio  
Servizi Catastali

Data: 18/07/2024  
Ora: 11:27:03  
Numero Pratica: T143789/2024  
Pag: 2 - Fine

Categoria F/1<sup>a</sup>), Consistenza 156 m<sup>2</sup>

VARIAZIONE del 15/05/2017 Pratica n. CN0067433 in  
atti dal 16/05/2017 DET,FRZ,VDE,VMI (n. 17151.1/2017)

---

> **Intestazione attuale dell'immobile - totale intestati: 1**

---

> **1. COMUNE DI SOMMARIVA DEL BOSCO**  
**(CF 00402100044)**  
sede in SOMMARIVA DEL BOSCO (CN)  
Diritto di: Proprieta' per 1/1 (deriva dall'atto 1)

1. Atto del 27/12/2022 Pubblico ufficiale PORTERA  
ANTONINO Sede BRA (CN) Repertorio n. 23325 -  
COMPRAVENDITA Nota presentata con Modello Unico  
n. 121.2/2023 Reparto PI di ALBA in atti dal 11/01/2023

---

*Visura telematica*

*Tributi speciali: Euro 0,90*

---

*Legenda*

*a) F/1: Area urbana*



Direzione Provinciale di Cuneo  
Ufficio Provinciale - Territorio  
Servizi Catastali

Data: 18/07/2024  
Ora: 11:27:27  
Numero Pratica: T144125/2024  
Pag: 1 - Segue

Catasto fabbricati  
**Visura attuale per immobile**  
Situazione degli atti informatizzati al 18/07/2024



Immobile di catasto fabbricati



Causali di aggiornamento ed annotazioni

Informazioni riportate negli atti del catasto al 18/07/2024

**Dati identificativi:** Comune di **SOMMARIVA DEL BOSCO (I822) (CN)**

Foglio **16** Particella **3117** Subalterno **1**

**Classamento:**

Categoria **F/1<sup>a</sup>**, Consistenza **71 m<sup>2</sup>**

**Indirizzo:** VIA TORINO n. 34 Piano T

**Ultimo atto di aggiornamento:** VARIAZIONE del 15/05/2017 Pratica n. CN0067433 in atti dal 16/05/2017 DET, FRZ,VDE,VMI (n. 17151.1/2017)

> **Dati identificativi**

Comune di **SOMMARIVA DEL BOSCO (I822) (CN)**  
Foglio **16** Particella **3117** Subalterno **1**

VARIAZIONE del 15/05/2017 Pratica n. CN0067433 in  
atti dal 16/05/2017 DET,FRZ,VDE,VMI (n. 17151.1/2017)

**Particelle corrispondenti al catasto terreni**

Comune di **SOMMARIVA DEL BOSCO (I822 ) (CN)**  
Foglio **16** Particella **3117**

> **Indirizzo**

VIA TORINO n. 34 Piano T

VARIAZIONE del 15/05/2017 Pratica n. CN0067433 in  
atti dal 16/05/2017 DET,FRZ,VDE,VMI (n. 17151.1/2017)

> **Dati di classamento**



Direzione Provinciale di Cuneo  
Ufficio Provinciale - Territorio  
Servizi Catastali

Data: **18/07/2024**  
Ora: **11:27:27**  
Numero Pratica: **T144125/2024**  
Pag: **2 - Fine**

Categoria **F/1<sup>a</sup>**, Consistenza **71 m<sup>2</sup>**

VARIAZIONE del 15/05/2017 Pratica n. CN0067433 in  
atti dal 16/05/2017 DET,FRZ,VDE,VMI (n. 17151.1/2017)

---

> **Intestazione attuale dell'immobile - totale intestati: 1**

---

> **1. COMUNE DI SOMMARIVA DEL BOSCO**  
**(CF 00402100044)**  
sede in SOMMARIVA DEL BOSCO (CN)  
Diritto di: Proprieta' per 1/1 (deriva dall'atto 1)

1. Atto del 27/12/2022 Pubblico ufficiale PORTERA  
ANTONINO Sede BRA (CN) Repertorio n. 23325 -  
COMPRAVENDITA Nota presentata con Modello Unico  
n. 120.1/2023 Reparto PI di ALBA in atti dal 11/01/2023

---

*Visura telematica*

*Tributi speciali: Euro 0,90*

---

*Legenda*

*a) F/1: Area urbana*